

平成26年度 仰木の里学区要望書及び回答書




| 番号 | 新・継 | 要望内容及び要旨 | 担当課 | 回答要旨 | 図面 |
|----|-----|--|--------|---|-----------|
| 1 | 新 | 道路整備について 市道 2426 号線の明神橋の南側の側溝、U字溝が長い範囲で破損しているため、改修をお願いします。 <u>写真1</u> | 道路管理課 | 側溝の補修をいたします。 | 図面 1 1 |
| 2 | 新 | 道路整備について 衣川台南公園の南東側、T字路のグレーチングが変形しており危険、修理をお願いします。 <u>写真2</u> | 道路管理課 | 今年度、補修いたしました。 | 図面 1 2 |
| 3 | 新 | 道路整備について 側溝と道路の舗装（アスファルト）の間に段差があり、劣化して草が繁茂してくる。草をとるとさらに劣化が拡大する。また、落ち葉が溜まり、ヘドロ化し水はけが悪くなり、虫が発生する。この部分の補修をお願いします。 <u>写真3</u> | 道路管理課 | 補修前に現地立会をお願いいたします。 | 図面 1 3 |
| 4 | 新 | 道路整備について 側溝のグレーチングの下が砂が堆積し、水が流れないので改善をお願いします。 <u>写真4</u> | 道路管理課 | 側溝の清掃をいたします。 | 図面 1 4 |
| 5 | 継 | 道路整備について 市道北 2604 号線（衣川 2 丁目 19 番付近）のガードパイプと支柱の根元が腐食して倒れる恐れがあり、又、パイプが落下しているなど、危険なので更新をお願いします。 <u>写真5</u> | 道路管理課 | 工事発注をしました。もうしばらくお待ち下さい。 | 図面 1 5 |
| 6 | 新 | 道路整備について 団地内の交差点及びT字路の中心が判りにくく、車が小回りをすることで対向車との間で危険な場面をよく目撃します。 交差点路上に「+」又は「T」マークを描いていただくようお願いします。 <u>写真6</u> | 道路管理課 | 公安委員会と協議し、検討いたします。 | 図面 1 6 |
| 7 | 新 | 北公園の車進入防止のポール（脱着可）と、穴のサイズが合っていないので、いわゆる、「グラグラ」状態で、小さな子ども等は危険であり、改善をお願いします。 <u>写真7</u> | 公園緑地課 | 西羅児童遊園地の車止めについては、グラつきが無いよう改善いたします。 | 図面 1 7 |
| 8 | 新 | 西羅古墳の森林が生い茂り、日照、風通し、景観、遺跡としての価値を阻害している。伐採、間伐をお願いします。 <u>写真8</u> | 文化財保護課 | 当課では、他の施設と同様、西羅古墳においても年3回（5・7・10月）の除草を実施し、施設の管理と環境の整備に努めているところです。また、樹木の伐採についても、予算の範囲内で随時行っているところです。 ご理解のほど、よろしくお願いいたします。 | 図面 1 8 |




平成26年度 仰木の里学区要望書及び回答書

| | | | | | |
|----|---|---|-------------------|--|------------|
| 9 | 継 | 道路整備について 市道北 2426 号線の衣川 2 丁目 13 番付近の曲がり角は道幅が狭い上、40 キロ解除の標識があります。地域以外の車も多く、危険な為、最徐行標識の設置をお願いします。 <u>写真 9</u> | 道路管理課 交通・建設監理課 | 徐行標識は、公安委員会で設置されていますので公安委員会あてに依頼します。また今年度、「外側線」と「スピード落せ」を設置いたしました。 【道路管理課】 徐行などの交通規制については、滋賀県公安委員会（大津北警察署）が設置の可否を判断しております。 大津市からも、当該要望について、大津北警察署へお伝えいたします。 【交通・建設監理課】 | 図面 1 9 |
| 10 | 継 | 道路整備について 市道 2426 号線の衣川 1 丁目 22 番から衣川 1 丁目 19 番の区間の道幅が狭く、かつ、交通量が多い。歩行者や自転車は危険なので歩道の設置をお願いします。 <u>写真 10</u> | 道路管理課 | 大津北署と協議し、外側線を設置することになりました。設置前に現地にて説明いたします。 | 図面 2 10 |
| 11 | 継 | 道路整備について 市道 2609 号線と北 2615 線との T 字路（衣川 2 丁目 3 番付近）の見通しが悪く危険なので、北 2615 線側に「一旦停止」の表示をお願いします。 <u>写真 11</u> | 交通・建設監理課 | 一旦停止などの交通規制については、滋賀県公安委員会（大津北警察署）が設置の可否を判断しております。 大津市からも、当該要望について、大津北警察署へお伝えいたします。 | 図面 1 11 |
| 12 | 継 | 道路整備について 市道北 2604 号線（衣川 2 丁目 19 番付近）にガードパイプが放置されているので撤去をお願いします。 <u>写真 12</u> | 道路管理課 | ガードパイプは撤去いたしました。 | 図面 1 12 |
| 13 | 継 | 道路整備について 市道北 2426 号線の（衣川 2 丁目 22 番付近）東側擁壁最上部の縁石の落下があります。改修をお願いします。 <u>写真 13</u> | 道路管理課 | 一部補修いたしました。他の箇所について、順次補修いたします。 | 図面 1 13 |
| 14 | 新 | 衣川台西公園の木が茂り、隣家の日当たりが悪くなった。剪定をお願いします。 <u>写真 14</u> | 公園緑地課 | 衣川台児童遊園地の樹木の剪定を実施いたしました。 | 図面 2 14 |
| 15 | 新 | 排水溝の整備について 北公園西側の大津市が売却した水道ポンプ場で実施された、宅地造成に伴い、この周囲にあった側溝のうち、西側と北側はなくなりました。このため、大雨の時は周辺に雨水が溢れ、これに加え、その北側の地域（図面 3 の A）では、流入先、及び流末が不明の水路がある。現状では、逆勾配と思える側溝がある。暗渠が機能しない、等のため、行き場を失った水が溢れ、畑に流れ込み、一部は住宅の方向に道路を礫とともに流れます。早急に、この付近一帯の排水経路の見直し、並びに整備をしていただきますよう、お願い致します。 ※写真 16A 16B 16C （平成 26 年 8 月撮影） | 道路管理課 | 補修等の対応が可能かについて、一度現地立会をお願いいたします。 | 図面 3 15 |

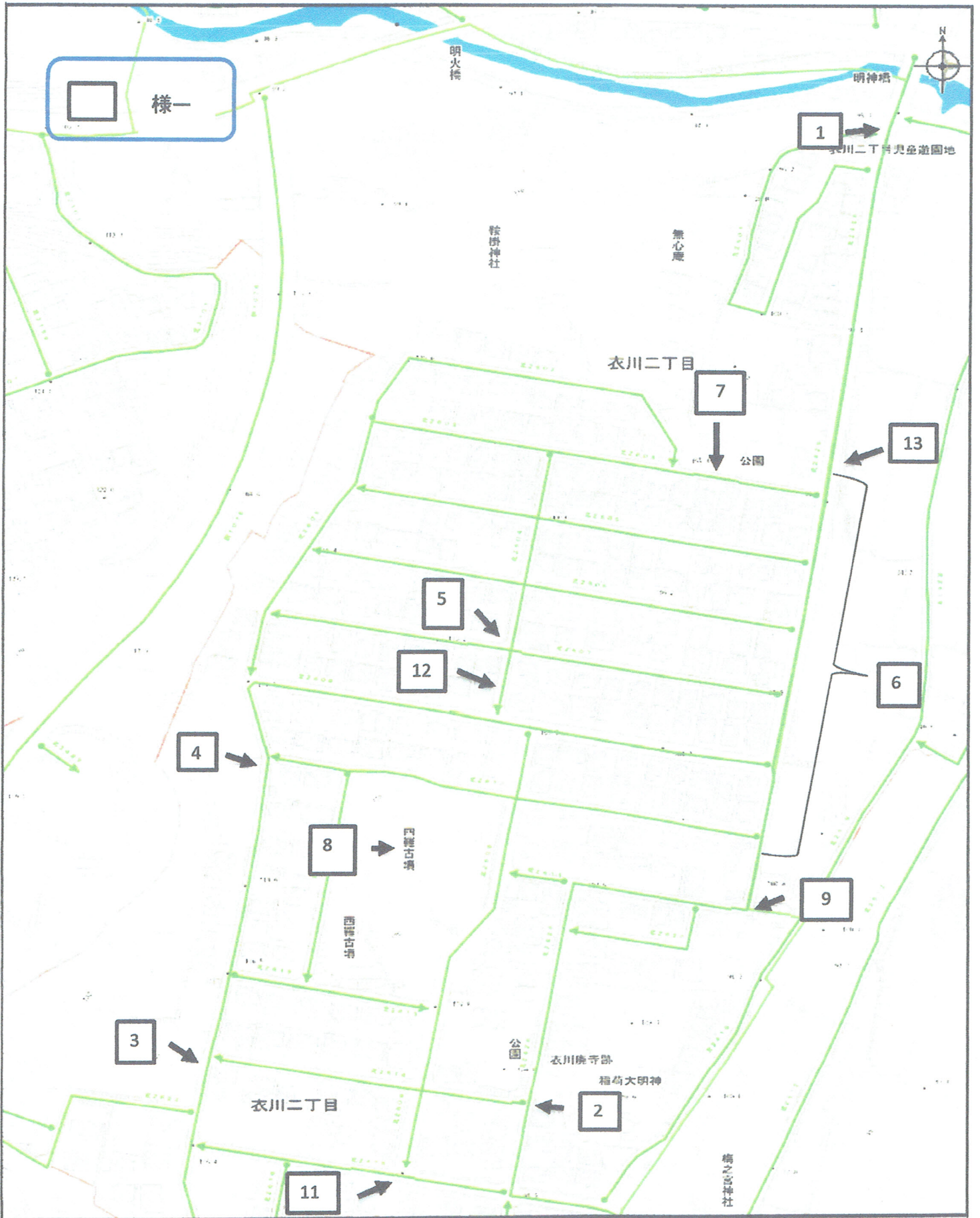
平成26年度 仰木の里学区カーブミラー設置要望書及び回答書

| 番号 | 新・継 | 要望内容及び要旨 | 担当課 | 回答要旨 | 図面 |
|----|-----|---|-------------------|---|----------|
| 1 | 新 | 道路整備について 市道2608号線と北2621号線とのT字路（衣川2丁目3番付近） の見通しが悪く危険なので、カーブミラー、又は一旦停止標識の設置を の世知を <div style="border: 1px solid black; padding: 5px; width: fit-content; margin: 10px auto;">写真15</div> | 道路管理課 交通・建設監理課 | 視距が確保されているため、現状でご了承ください。 徐行、一旦停止のうえ安全に通行ください。 <div style="text-align: right;">【道路管理課】</div> 一旦停止などの交通規制については、滋賀県公安委員会（大津北警察 署）が設置の可否を判断しております。 大津市からも、当該要望について、大津北警察署へお伝えいたします。 <div style="text-align: right;">【交通・建設監理課】</div> | 図面2 1 |

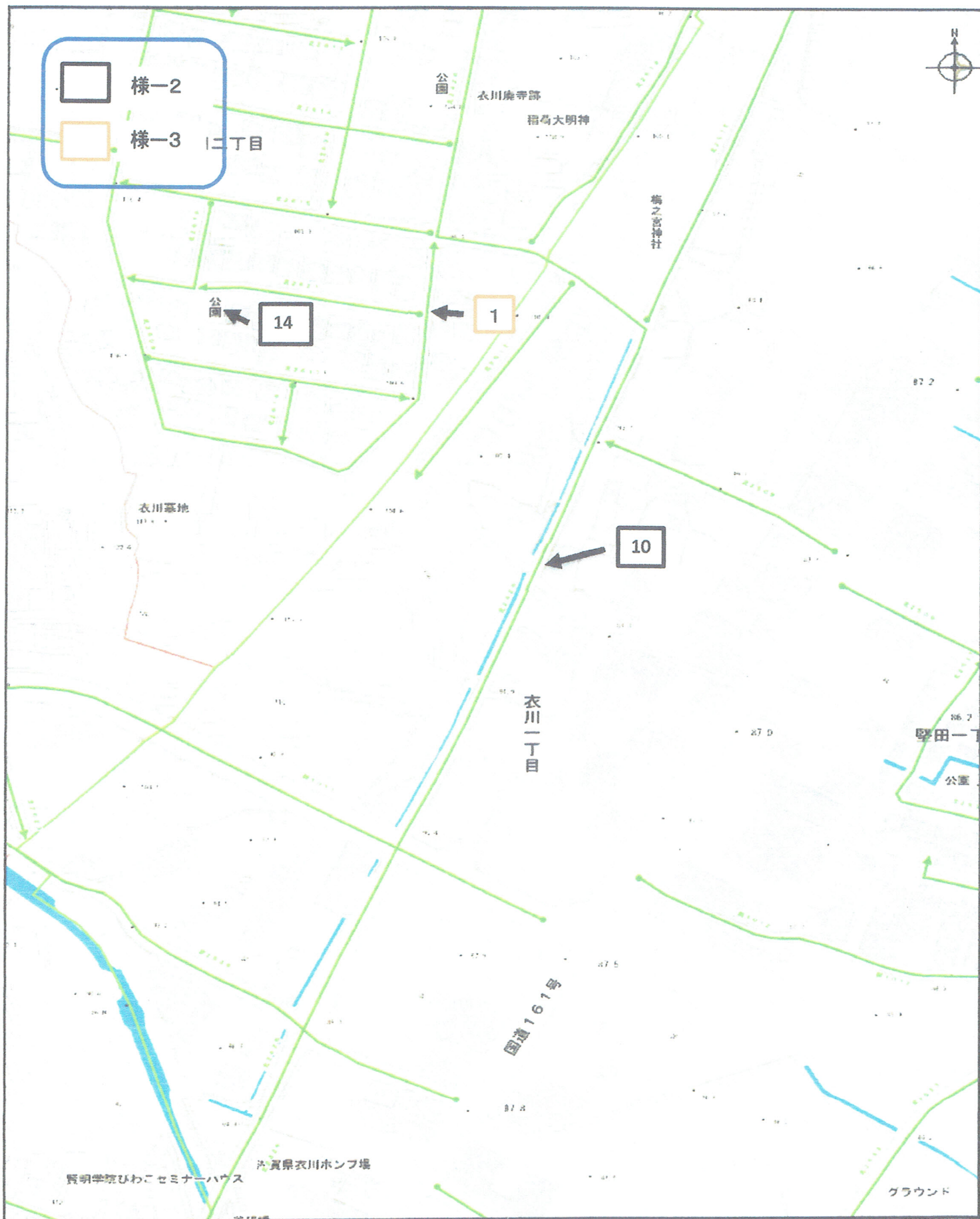




図面・1



図面-2



図面3

