

平成21年度 学区要望書

衣川台自治会




平成21年度 学区要望書(衣川台自治会)

番号	新・継	要望内容及び要旨	担当課	図面
1	新	<p>西羅1号古墳の整備について</p> <ul style="list-style-type: none"> ・平成12年度の学区要望の回答で、「西羅1号古墳について、この地域が有する歴史的な価値のある文化財として、指定史跡衣川廃寺跡との調和のとれたものとなるよう、この地域の特性を生かし市民の皆様が親しみ、気軽に立ち寄れるような整備事業のあり方について、市としても検討してまいります。」との回答を得ています。 ・また、平成20年3月28日に、この地域が土砂災害特別警戒区域及び土砂災害警戒区域に指定されました。 ・上記2点を踏まえ、特に土砂災害特別警戒区域及び土砂災害警戒区域の指定が解除されるような方向での整備を推進してください。 	文化財保護課	No.1
2	新	<p>選挙投票所の新設又は配置の見直しなどについて</p> <ul style="list-style-type: none"> ・衣川台は坂の多い丘陵地に位置し、高齢化が進む中で投票所が地域的に離れた急な狭い坂道を登る天神山自治会館に指定されています。 ・このため高齢者が徒歩で投票に行くのは困難を伴い、また自動車で行くのも高齢ドライバーにとっては大変危険で、基本的権利である選挙権の行使を困難にしています。 ・設置基準は一般的な地域の基準と理解します。1,000人規模の人口をもつ衣川台には、投票所設置に適した南自治会館があります。また自治会活動も盛んで、他都市で例のあるように投票事務についても積極的にお手伝いできる体制にあると思います。 ・配置の見直しについては、現在建設中の天神山保育園の活用も考えられるかと思えます。 ・国の設置基準や市の選挙事務体制などの前例に囚われずに、衣川台住民のために住民の活力を生かした投票所の新設又は配置の見直しを行ってください。 	選挙管理委員会	-
3	新	<p>宅地耐震化事業の推進などについて</p> <ul style="list-style-type: none"> ・衣川台は、以下のとおり、地盤が弱く、狭く急な坂道の区画道路で構成されており、また東側には堅田断層が並走している住宅団地で、大地震に見舞われた場合、その地勢などから甚大な被害は避けがたいと思われれます。 ・これに対し、土地区画整理事業又は宅地耐震化事業などで整備することが本来在るべきことと思いますが、都市改造型の整備事業は住民同意を得ることが困難です。 ・この対策として、個々の住民の意志を尊重し、6mに街路拡幅することを基本として用地提供に応じた場合には、大津市が擁壁及びブロック塀等の改修の費用を負担するという手法による宅地耐震化事業を策定できないでしょうか。 ・長期にわたる事業になりますが、しかし無理なく着実に改善が進んでいくというメリットがあります。全国的に先進的な取り組みとして高い評価が得られると思います。 <p>衣川台は粘土とシルト、砂が層を成した軟弱な地層で、琵琶湖の湖底層が隆起してできた堅田丘陵の上に造成された住宅団地で、道路に埋設されている水道管の漏水で緊急工事が再三行われています。</p> <p>衣川台には平坦な道路は殆んどなく、狭く急な坂道の区画道路で構成されていて、道路や側溝には多くのひび割れが生じており、宅地を構成する区画の擁壁及びブロック塀にはひび割れはもちろんのこと挫屈などの生じたものまであります。</p>	都市計画課 土地区画整理課 道路建設課	-

平成21年度 学区要望書(衣川台自治会)

番号	新・継	要望内容及び要旨	担当課	図面
4	継	<p>堅田駅西口土地区画整理事業の道路整備に伴う 明神橋の歩道整備について</p> <ul style="list-style-type: none"> ・都市計画道路(本堅田真野線3.3.4)の整備が進捗してきていますが、この道路の南端に位置する明神橋(北2426号線)の歩道は狭く、自転車や車いすが行き交うのに車道側へ落ちる危険性があります。 ・特に冬期は明神橋周辺が凍結しやすく、自動車のスリップや自転車の転倒がよく生じており危険です。 ・子供たちお年寄りはもちろん誰にとっても安全な歩道として、明神橋に沿って歩行者・自転車専用の橋を設置すること含め、安心・安全な歩道整備について検討してください。 	道路建設課	No.2
5	継	<p>衣川台・仰木の里間の連絡道路(北2622号線)の整備について</p> <ul style="list-style-type: none"> ・現在、大津市において事業を推進していただいております。 ・長年要望してまいりました安心・安全な通学路の整備のため、また子供たちだけでなく老人や障害者を含む衣川台のすべての住民が仰木の里学区の住民として交流できる道路であり、さらに被災時の避難路としても役立つものと期待している道路です。 ・今後とも早期期完成に向けて積極的な取り組みをお願いいたします。 	教育委員会 道路建設課	No.3
6	継	<p>衣川台南進入路側の道路の整備について</p> <ul style="list-style-type: none"> ・衣川台の南進入路に接続する、梅の宮神社からマツダオートザムまでの道路(北2426号線)は、国道からの抜け道として高速で走行する通過車両が多く、歩行者や自転車にとって大変危険です。 ・自主防災部の避難ルート(南ルート)としており、歩道の整備をお願いします。 	道路建設課	No.4
7	継	<p>県道仰木本堅田線の歩道整備について</p> <ul style="list-style-type: none"> ・衣川台から堅田小学校に一部の子供が通学していますが、国道161号線(仰木口交差点)の西側で歩道の途切れている部分があります。 ・この歩道のない部分で、停車している車両を避けて通学中の子供が道路の真ん中に飛び出すことがあり、大変危険です。 ・早急に歩道整備を図るべく関係機関と調整してください。 	大津土木事務所	No.5
8	新	<p>明神橋南東角の道路の見直し改善について</p> <ul style="list-style-type: none"> ・明神橋(北2426号線)の南側の三叉路は、接する道路に高低差があり、かつ天神川のガードレールと堤の雪柳の植栽とにより視野が遮られています。 ・このため、天神川の側道(北2501号線)から安全確認をせずに飛び出す自動車をよく見かけ大変危険です。 ・見通しが良くなるように改善してください。 	道路管理課	No.6
9	新	<p>停止線の設置位置の見直しについて</p> <ul style="list-style-type: none"> ・マツダオートザムの信号交差点(北2426号線×幹1077号線)において、南向停止線の設置位置が前の方にあり、東向左折車が左折しにくく、交差点内および手前での交通は錯綜したものとなっております。 ・南向停止線の設置位置について、東向左折交通の軌跡を踏まえ、見直してください。 	道路管理課 公安委員会	No.7
10	新	<p>樹木に関する対応について</p> <ul style="list-style-type: none"> ・住宅地域に隣接する土地に杉の木(5本)があり、杉花粉の時期には花粉症に悩む住民が苦しんでいます。 ・行政として、地権者への対応依頼や、対策の助言など頂ければ幸いです。 	自治振興課	No.8


平成21年度 学区要望書(衣川台自治会)

番号	新・継	要望内容及び要旨	担当課	図面
11	新	<p>プラスチック容器ごみ収集回数について</p> <ul style="list-style-type: none"> ・プラスチック容器ごみが比較的多く、家庭でまとめ置きする場所の問題とごみ集積所までの運搬が負担となっています。 ・ぜひ、プラスチック容器ごみ収集回数を増やして下さい。 	ごみ減量推進課	-
12	新	<p>側溝蓋の改修について</p> <ul style="list-style-type: none"> ・北2426号線への市道取り付き部(交差点部)において、側溝の蓋掛けがなされています。 ・この側溝蓋は鉄筋コンクリート蓋ですが、コンクリートが割れて鉄筋が見えるなど破損がひどく、いつ落ちてもおかしくない状態です。 ・早急に側溝蓋の取替えなどの改修をお願いします。 	道路管理課	No.9
13	新	<p>標識の設置について</p> <ul style="list-style-type: none"> ・北2426号線において、標準片側1車線から双方向通行へ道路幅員が減少する箇所があります。 ・この箇所速度をあまり落とさず狭幅員の道路へ進行する車両が見られ、危険です。 ・よって、道路幅員が減少する南向きに対し、「徐行」の規制標識や「幅員減少」の警戒標識を設置するなど、ドライバーに対する注意喚起対策をお願いします。 	道路管理課 公安委員会	No.10
14	新	<p>ガードレールの塗装について</p> <ul style="list-style-type: none"> ・北2426号線の東側にガードレールが設置されていますが、錆がひどい状況です。 ・塗装などガードレールの修繕をお願いします。 	道路管理課	No.11
15	継	<p>集水桝への転落防止対策について</p> <ul style="list-style-type: none"> ・北2426号線において、H700*W600の比較的大きな側溝(開渠)があり、北2426号線の屈折部に位置する集水桝へ接続されています。 ・仮に雨天時などの増水時に児童等が側溝(開渠)へ落ちて流された場合、先が暗渠化になる集水桝に転落しない(流されない)ように桝の接続部にガード等を設けるなど、転落防止の措置を講じて下さい。 	道路管理課 河川課	No.12
16	新	<p>防護柵の補修について</p> <ul style="list-style-type: none"> ・北426号線の防護柵の支柱の根元が、腐食して穴が空いており、防護柵としての効果が失われつつあります。 ・防護柵の補修をお願いします。(2区間) 	道路管理課	No.13-1 No.13-2

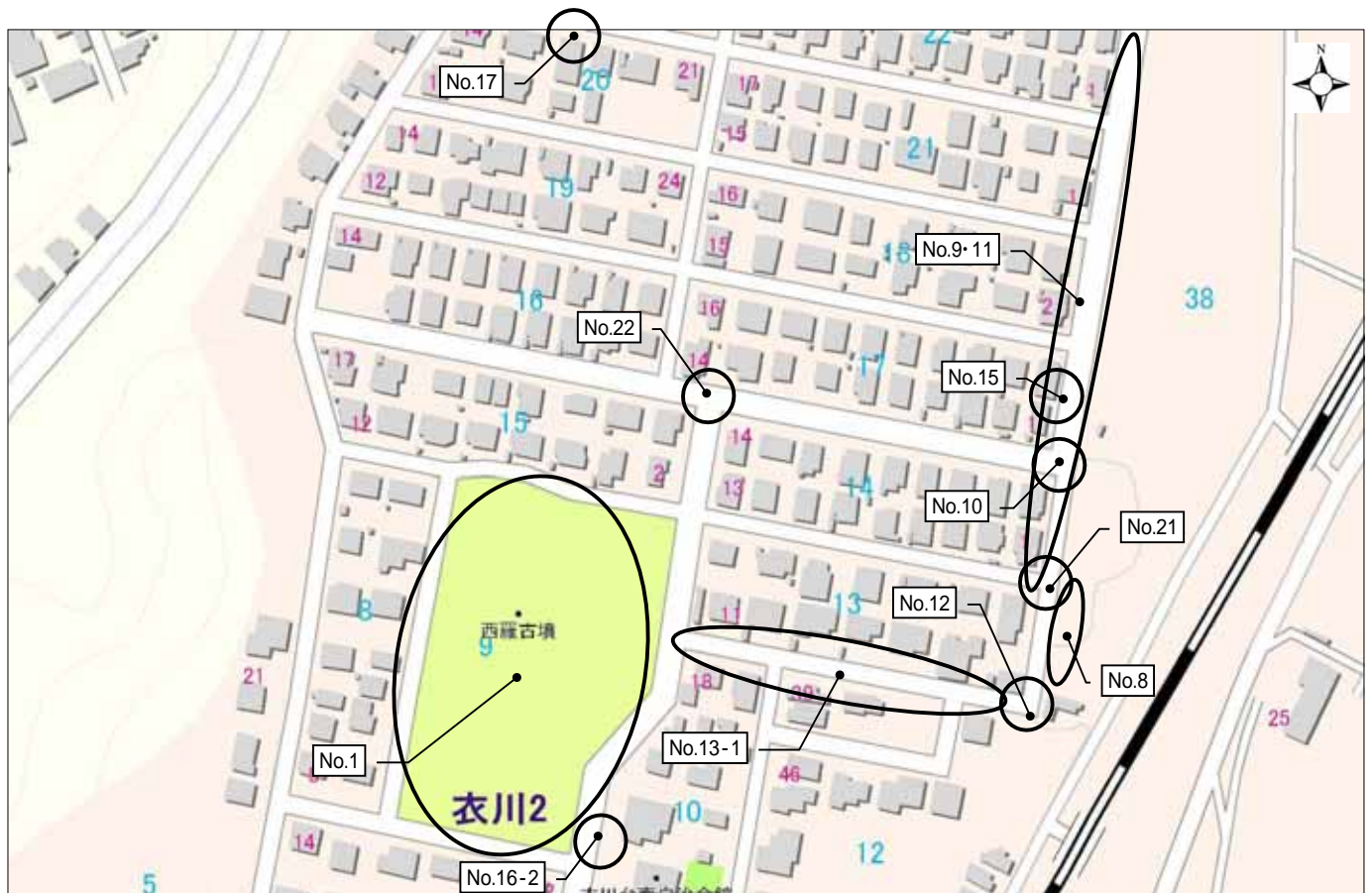
平成21年度 学区要望書(衣川台自治会)

番号	新・継	要望内容及び要旨	担当課	図面
17	新	<p>明神橋のガードレールの補修について</p> <ul style="list-style-type: none"> ・現在、明神橋(北2426号)の欄干としてガードレールが設置されているが、このガードレールのナットが外れています。 ・ナットの取り付けをお願いします。(3箇所) 	道路管理課	No.14
18	新	<p>電柱根元の補修について</p> <ul style="list-style-type: none"> ・北2426号線に位置する電柱について、根元のコンクリートが割れています。 ・補修をお願いします。 ・なお、当該電柱には名板がないため、関電柱かNTT柱か不明です。 	道路管理課 電柱管理者	No.15
19	新	<p>史跡の案内看板の更新について</p> <ul style="list-style-type: none"> ・衣川台には、「西羅古墳」と「衣川城」の史跡があり、各々の説明がされた案内看板が設置されています。 ・しかし、この案内看板の文字が消えかかっており、ほとんど読めない状況となっています。 ・次世代への文化の継承という観点からも、是非、案内看板の更新をお願いします。 	教育委員会	No.16-1 No.16-2
20	新	<p>北自治会館前の桜の処理について</p> <ul style="list-style-type: none"> ・まず、北自治会館は建築後約30年が経ち屋根の老朽化が目立ってきたため、屋根の修繕工事を行うことにしました。この工事に対し、大津市で補助金交付の決定をいただき、ありがとうございました。 ・また、北自治会館の敷地内に桜が1本植わっており、これが原因で以下のような状況となっておりますので、桜の処理をお願いします。 根により、擁壁が圧迫されて変形し、スロープにひび割れが生じている。 樹高が高く頭頂部が大きい不安定な形状のため、強風により倒れる恐れがある。 葉が近隣の屋根に落ち、樋を詰めるなど迷惑をかけている。  <p>擁壁の圧迫とスロープのひび割れ 不安定な形状</p>	自治振興課	No.17

平成21年度 学区要望書(衣川台自治会)

番号	新・継	要望内容及び要旨	担当課	図面
21	新	<p>・北2426号線において、標準片側1車線から双方向通行へ道路幅員が減少する箇所があります。</p> <p>・この箇所で速度をあまり落とさず狭幅員の道路へ進行する車両が見られ、取り付き道路からの交通との交錯など、危険な状況が見受けられます。</p> <p>・よって、南向交通と東向交通に対するカーブミラーの設置をお願いします。</p> <p>(北向交通と東向交通に対するカーブミラーは設置済)</p>	道路管理課	No.18
22	継	<p>・北2608号線において、異なる市道が食い違って取り付く交差点があり、交差交通への見通しが悪い箇所があります。</p> <p>・よって、北向交通と東向交通に対するカーブミラーの設置をお願いします。</p> <p>(北向交通と西向交通に対するカーブミラーは設置済)</p> 	道路管理課	No.19

平成21年度 学区要望箇所図



平成21年度 学区要望箇所図

